



## บันทึกข้อความ

ส่วนราชการ หน่วยธุรการ งานบริหารทั่วไป สำนักงานก่อสร้างชลประทานขนาดกลางที่ ๑๖ กพก.  
ที่ ..... วันที่ ๑๒ มกราคม ๒๕๕๙

เรื่อง บันทึกการประชุมเพื่อติดตามความก้าวหน้าด้านสำรวจ, กั้นเขตและการจัดหาที่ดิน  
วันอังคาร ที่ ๕ มกราคม ๒๕๕๙

เรียน ผสภ.๑๖ ผ่าน วศ.๑๖ พก.

ตามที่สำนักงานก่อสร้างชลประทานขนาดกลางที่ ๑๖ กองพัฒนาแหล่งน้ำขนาดกลาง ได้จัดให้มีการประชุมเพื่อติดตามความก้าวหน้าด้านสำรวจ, กั้นเขตและการจัดหาที่ดิน ตลอดจนปรึกษาหารือ ข้อเสนอแนะและปัญหาอุปสรรคต่างๆ ของงานโครงการที่ได้รับมอบหมาย นั้น ในวันอังคารที่ ๕ มกราคม ๒๕๕๙ เวลา ๑๔.๐๐ น ณ ห้องประชุมสำนักงานก่อสร้างชลประทานขนาดกลางที่ ๑๖ โดยมี นายสิริพล รักษาเวศ กส.๑/๑๖ พก. แทน ผสภ.๑๖ เป็นประธานและมีผู้เข้าร่วมประชุม ดังนี้

- |                  |            |                               |
|------------------|------------|-------------------------------|
| ๑. นายสุรชัย     | โกยทรัพย์  | วศ.๑๖ พก.                     |
| ๒. นายสุรชัย     | ปัญญาสุทธิ | จต.๓/๔ มต.                    |
| ๓. นายสิทธิ์     | ศรีวิภาพ   | ผด.๑๖ สธ                      |
| ๔. นายธีรพล      | แสงประกาย  | นักวิชาการจัดหาที่ดินชำนาญการ |
| ๕. นายพงศ์ศักดิ์ | เพชรแก้ว   | นายช่างรังวัดชำนาญงาน         |
| ๖. นายปฏิเวท     | วงษ์ป่า    | นายช่างชลประทานชำนาญงาน       |

ประธานฯ กล่าวเปิดประชุม เป็นการปรึกษาหารือ เพื่อให้การบริหารงานของสำนักงานก่อสร้างชลประทานขนาดกลางที่ ๑๖ ของงานโครงการที่ได้รับมอบหมาย ปีงบประมาณ พ.ศ.๒๕๕๙ เป็นไปตามแผนงานและมีประสิทธิภาพ

### การจัดหาที่ดิน

นายสุรชัย ปัญญาสุทธิ จต.๓/๔ มต.

สรุปจากเข้าร่วมการประชุมศูนย์การจัดหาที่ดินโปร่งใส การจัดหาที่ดินที่ไม่มีเอกสารสิทธิ์ไร่ละ ๑๓๐,๐๐๐.- บาท ส่วนใหญ่จะเป็นที่ดิน สปก. ส่วนที่ดินมีเอกสารสิทธิ์ จากราคาการประเมินของ ธกส. ไร่ละ ประมาณ ๑๘๐,๐๐๐.- บาท ถ้าที่ดินติดถนนราคาประมาณไร่ละ ๑๙๐,๐๐๐.- บาท

๑. โครงการคลองระบายน้ำคลองลำเสียง จะใช้ราคาที่ดินอ้างอิงของโครงการลุ่มแม่น้ำตรง เป็นราคาที่ดินจะสูงกว่าราคาปกติ จะต้องขึ้นแจ้งราษฎรเจ้าของที่ดิน จะหาหรือใช้ราคาเท่ากันทุกอำเภอและจะรวมผลอาสินด้วย

๒. โครงการบรรเทาอุทกภัยย่านตาขาว จ.ตรัง ได้ประชุมคณะกรรมการฯ แล้ว

๓. คลองระบายน้ำระโนด ค่าขอรังวัดจำนวน ๙ ราย

๔. ขุดขยายคลองบ้านโคกทอง ค่าขอรังวัดจำนวน ๒๕ ราย เขตพื้นที่ก่อสร้างจะติดเขตที่ดิน ถนนสาธารณะและที่ดินของราษฎร จะหาหรือกับเจ้าของที่ดินอีกครั้ง

๕. ขุดขยายคลองศาลาหลวง ค่าขอรังวัดจำนวน ๙ ราย จำนวน ๒ ราย เป็นที่ดินติด จำนวนธนาคาร , พื้นที่ทำการเกษตรและราษฎรและที่พักอาศัย (กำแพงบ้าน) จะต้องมีการแบ่งแยกที่ดินใหม่และ ยื่นคำขอรังวัดใหม่ จึงทำให้พื้นที่ก่อสร้างไม่ติดต่อกัน

๖. ขุดขยายคลองหัวคลอง พื้นที่ก่อสร้างกั้นเขตติดบ้านของราษฎร จำนวน ๑ ราย ขอให้ ส่งเจ้าหน้าที่ที่เกี่ยวข้องของโครงการ ร่วมกันทำงานเพื่อตอบคำถามจากราษฎรในพื้นที่และขอแบบก่อสร้าง ประกอบด้วย

/๗. ขุดขยาย...

๗. ขุดขยายคลองพังยาง คำขอร้งวัดจำนวน ๓๐ ราย ระหว่างดำเนินการ เนื่องจากพื้นที่ก่อสร้างจะเป็นแนวคลองธรรมชาติ

๘. โครงการคลองระบายน้ำคลองตง คำขอร้งวัดจำนวน ๓๖ รายยังไม่ดำเนินการและดำเนินการแล้ว จำนวน ๒๒ ราย ประมาณ ๒ สัปดาห์จะเร่งดำเนินการภายในเดือน มกราคม ๒๕๕๙ จะได้เตรียมความพร้อมต่อไป

๙. โครงการอ่างเก็บน้ำพรุปลิวควาย ได้โอนเงินแล้วเจ้าของที่ดินรับเงินได้ภายใน ๓๐ วัน ต้องแจ้งครอบครองภายใน ๖๐ วันและแจ้งรื้อถอนต่อไป

๑๐. โครงการโคกพระ จะมีการเปลี่ยนแนวคลอง เนื่องจากพื้นที่ก่อสร้างใกล้กับโครงการคลองระโนด จัดเข้าแผนงานแล้วและจะแจ้งวันเข้าดำเนินการอีกครั้ง

### ด้านสำรวจ

๑. ปตร.คลองหนัง ได้เนิการเสนอกรมาฯ แล้ว

๒. โครงการจัดหาน้ำตำบลแหลมสน ได้ประสานกับหัวหน้าฝ่ายวิศวกรรม โครงการชลประทานสตูล ระหว่างรอผลสำรวจ ยังไม่ลงพื้นที่

๓. โครงการเพิ่มประสิทธิภาพการเก็บกักน้ำอ่างสะเดา ได้ดำเนินการแล้วบางส่วน จะต้องรอผลสำรวจให้ครบด้วย เป็นงานก่อสร้างถนนรอบอ่าง

๔. โครงการแก้มลิงเพ็งยา รอผลสำรวจให้สำนักงานก่อสร้างฯ ที่ ๑๖ กพก. ทำบันทึกเรียน ผต.๑๖ สต. เพื่อดำเนินการ ในส่วนที่เกี่ยวข้องต่อไป

๕. งานก่อสร้างในเขตจังหวัดตรัง ได้สำรวจเรียบร้อยแล้วทุกโครงการ ระหว่างดำเนินการเขียนแบบและรอผลการสำรวจ จะเร่งดำเนินการให้แล้วเสร็จภายใน ๒ สัปดาห์

จึงเรียนมาเพื่อโปรดพิจารณา



(นายสมคิด ปานอ่อน)


เจ้าพนักงานธุรการ



(นายสุรชัย โกยทรัพย์)

วส.๑๖ พก.

-ตรา-  
- ๑๑๐) รัฐสภา  
กบพ๑๐/๑๑๓๐










๒ มี.ค. ๒๕๕๙

(นายก่อพงศ์ เจียแก้ว)

ผสภ.๑๖

รายชื่อผู้เข้าร่วมประชุม  
วัน อังคาร ที่ 5 มกราคม 2559

ณ ห้องประชุมสำนักงานก่อสร้างชลประทานขนาดกลางที่ 16 กองพัฒนาแหล่งน้ำขนาดกลาง

ลำดับที่	ชื่อ - สกุล	ตำแหน่ง	ลายเซ็น
1	นายวิชาญ ภัทรวินัย	อ. ๖๖ กก.	
2	นายวิชาญ ภัทรวินัย	น. 1/๑๖ กก.	
3	นายวิชาญ ภัทรวินัย	อ. ๖๖ กก.	
4	นายวิชาญ ภัทรวินัย	นายวิชาญ ภัทรวินัย	น.
5	นายวิชาญ ภัทรวินัย	นายวิชาญ ภัทรวินัย	
6	นายวิชาญ ภัทรวินัย	นายวิชาญ ภัทรวินัย	
7	นายวิชาญ ภัทรวินัย	นายวิชาญ ภัทรวินัย	
8	นายวิชาญ ภัทรวินัย	นายวิชาญ ภัทรวินัย	
9			
10			
11			
12			
13			
14			
15			
16			
17			
18			
19			
20			
21			
22			
23			
24			
25			